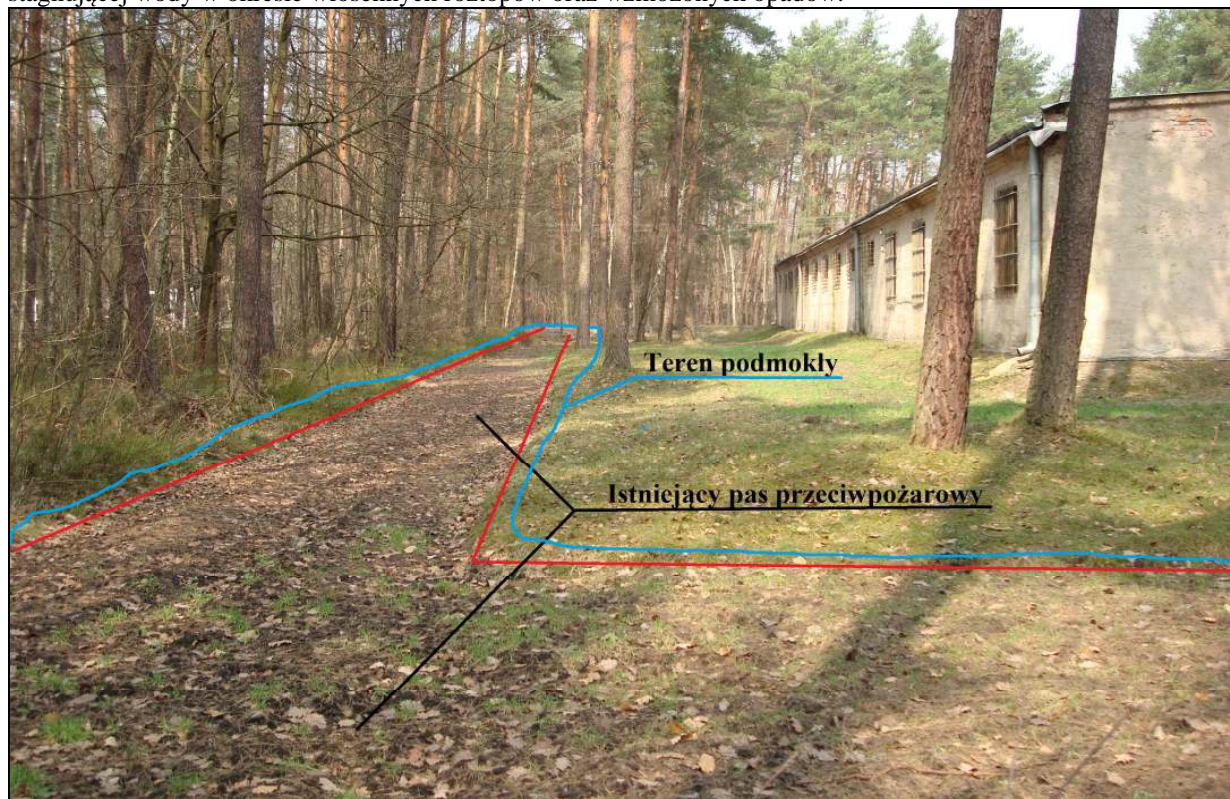


4.4. Budynki magazynowe nr 6, 15, 21, 26 (wraz z terenem) podlegające ogrodzeniu


4.4.1. Budynek nr 6

(Do opisu fotografii przyjęto oznaczenia poszczególnych elewacji budynku zgodnie z oznaczeniami ujętymi na rysunku nr 2: plan sytuacyjno – wysokościowy - budynek nr 6)

Fot. 25. Widok terenu od elewacji budynku E1, E2. Na zdjęciu widoczny istniejący pas przeciwpożarowy. W pasie przeciwpożarowym od elewacji E1 zaznaczono teren podmokły, okresowo mogą występować obszary stagnującej wody w okresie wiosennych roztopów oraz wzmożonych opadów.



Fot. 26. Widok terenu od elewacji budynku E2. Na zdjęciu widoczny istniejący pas przeciwpożarowy.



Fot. 27. Widok terenu od elewacji budynku E2. Na zdjęciu widoczny istniejący pas przeciwpożarowy.



Fot. 28. Widok terenu od elewacji budynku E3.



Fot. 29. Widok terenu od elewacji budynku E3. Widoczne istniejące ogrodzenie zewnętrzne terenu „technicznego” i brama – do wymiany (przebudowy).



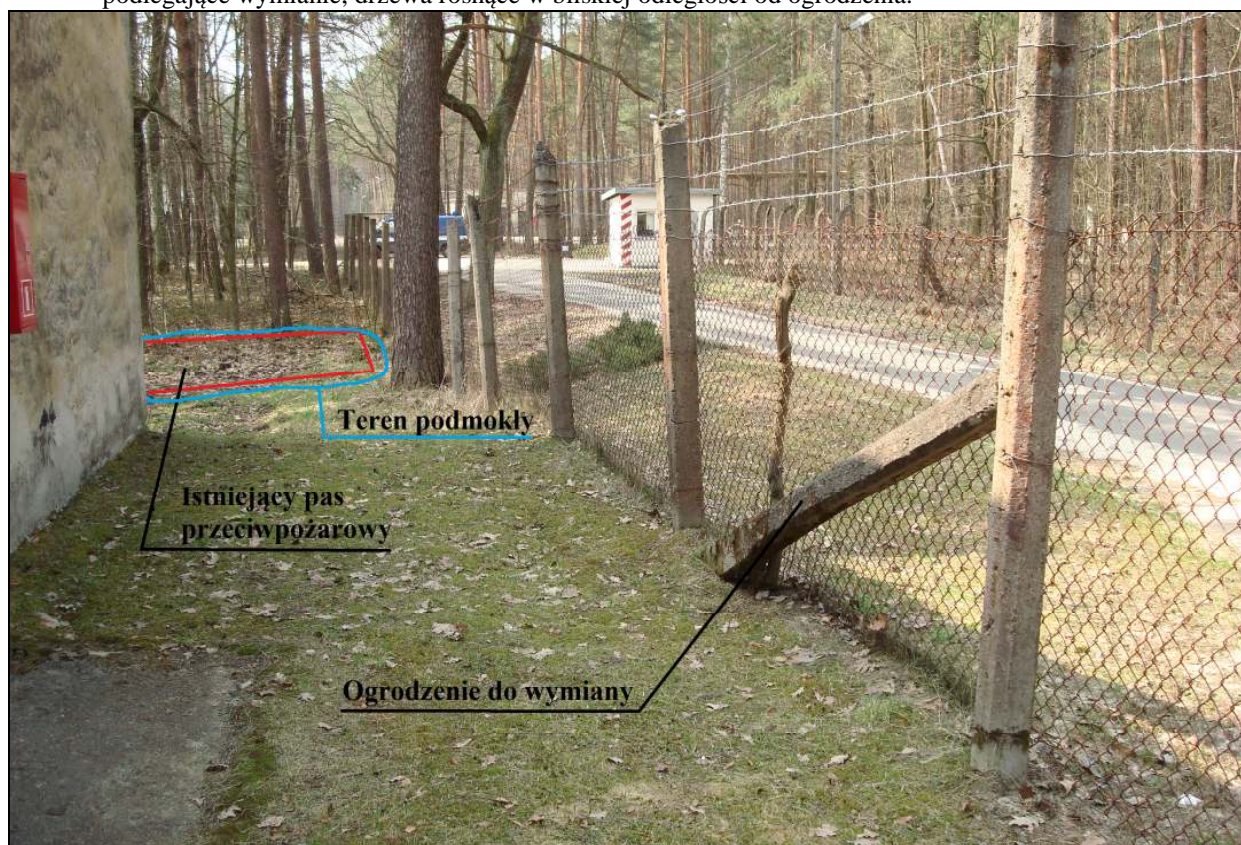
Fot. 30. Widok terenu od elewacji budynku E3 za kontenerami stalowymi.



Fot. 31. Widok terenu od elewacji budynku E3, E4. Widoczne istniejące ogrodzenie zewnętrzne terenu „technicznego” i brama - do wymiany (przebudowy).



Fot. 32. Widok terenu od elewacji budynku E4. Na zdjęciu widoczne: istniejący pas przeciwpożarowy (w pasie przeciwpożarowym od elewacji E1 zaznaczono teren podmokły, okresowo mogą występować obszary stagnującej wody w okresie wiosennych roztopów oraz wzmożonych opadów), istniejące ogrodzenie podlegające wymianie, drzewa rosnące w bliskiej odległości od ogrodzenia.



4.4.2. Budynek nr 15

(Do opisu fotografii przyjęto oznaczenia poszczególnych elewacji budynku zgodnie z oznaczeniami ujętymi na rysunku nr 3: plan sytuacyjno – wysokościowy - budynek nr 15)

Fot. 33. Widok terenu od elewacji budynku E1, E2. Widoczne istniejące ogrodzenie zewnętrzne terenu „technicznego” i brama – do wymiany (przebudowy).



Fot. 34. Widok terenu od elewacji budynku E1.




Fot. 35. Widok terenu od elewacji budynku E1. Widoczna skarpa oraz plac utwardzony przed budynkiem.




Fot. 36. Widok terenu od elewacji budynku E1, E4. Widoczna skarpa oraz plac utwardzony przed budynkiem.



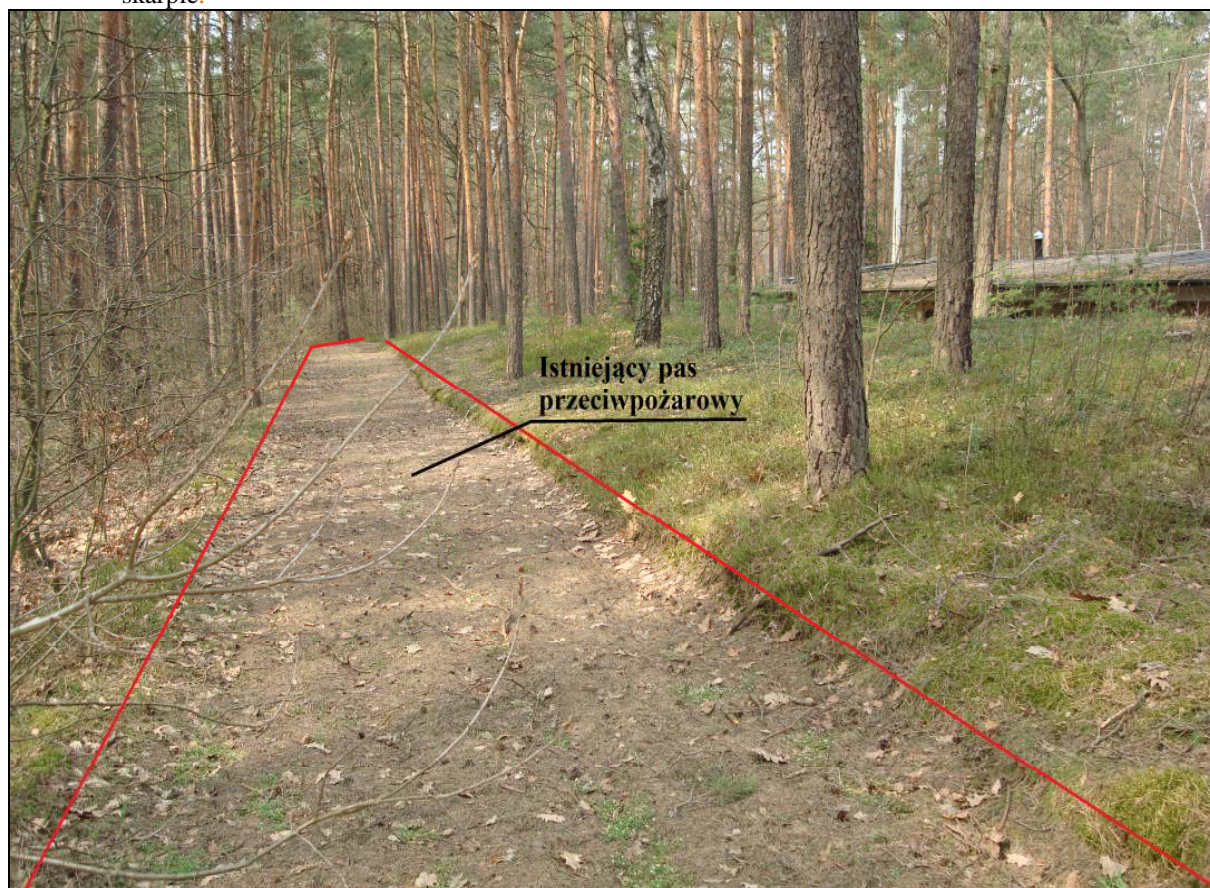
Fot. 37. Widok terenu od elewacji budynku E2. Na zdjęciu widoczny istniejący pas przeciwpożarowy.



Fot. 38. Widok terenu od elewacji budynku E3. Na zdjęciu widoczny istniejący pas przeciwpożarowy biegnący na skarpę.



Fot. 39. Widok terenu od elewacji budynku E3. Na zdjęciu widoczny istniejący pas przeciwpożarowy na skarpie.




Fot.40. Widok terenu od elewacji budynku E4.




4.4.3. Budynek nr 21

(Do opisu fotografii przyjęto oznaczenia poszczególnych elewacji budynku zgodnie z oznaczeniami ujętymi na rysunku nr 4: plan sytuacyjno – wysokościowy - budynek nr 21)

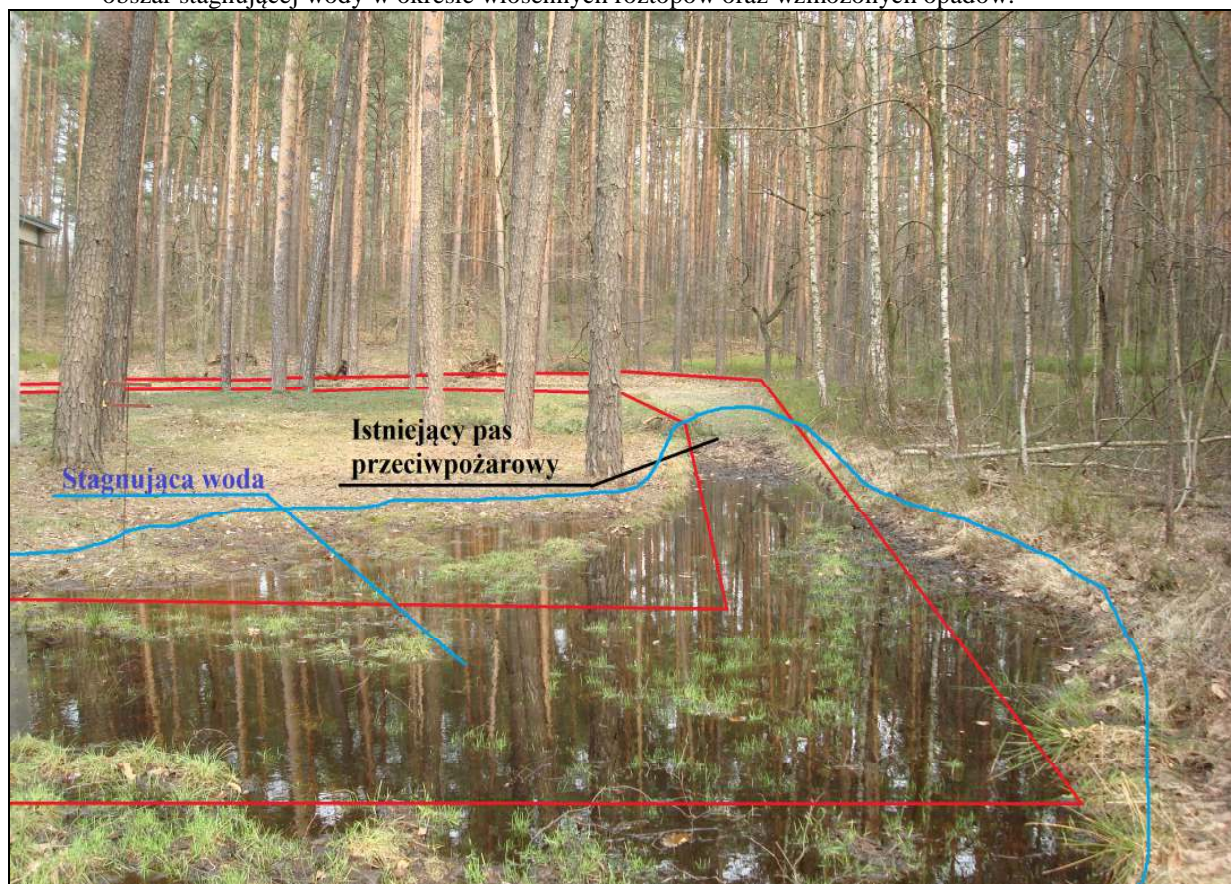
Fot. 41. Widok terenu od elewacji budynku E1. Na zdjęciu widoczny istniejący pas przeciwpożarowy oraz istniejące ogrodzenie zewnętrzne terenu „technicznego” i brama – do wymiany (przebudowy).



Fot. 42. Widok terenu od elewacji budynku E2. Na zdjęciu widoczny istniejący pas przeciwpożarowy oraz obszar stagnującej wody w okresie wiosennych roztopów oraz wzmożonych opadów.




Fot. 43. Widok terenu od elewacji budynku E2. Na zdjęciu widoczny istniejący pas przeciwpożarowy oraz obszar stagnującej wody w okresie wiosennych roztopów oraz wzmożonych opadów.



Fot. 44. Widok terenu od elewacji budynku E3. Na zdjęciu widoczny istniejący pas przeciwpożarowy.



Fot. 45. Widok terenu od elewacji budynku E4. Na zdjęciu widoczny istniejący pas przeciwpożarowy.



4.4.4. Budynek nr 26

(Do opisu fotografii przyjęto oznaczenia poszczególnych elewacji budynku zgodnie z oznaczeniami ujętymi na rysunku nr 5: plan sytuacyjno – wysokościowy - budynek nr 26)

Fot. 46. Widok terenu od elewacji budynku E1.



Fot. 47. Widok terenu od elewacji budynku E1.



Fot. 48. Widok terenu od elewacji budynku E1.



Fot. 49. Widok terenu od elewacji budynku E2.



Fot. 50. Widok terenu od elewacji budynku E3.



Fot. 51. Widok terenu od elewacji budynku E3.



Fot. 52. Widok terenu od elewacji budynku E3, E4.



Fot. 53. Widok terenu za kontenerami stalowymi (od strony bocznic kolejowej).

